

YUKON
CANADA

ORDER-IN-COUNCIL 2017/150

PLACER MINING ACT
and
QUARTZ MINING ACT

Pursuant to section 98 of the *Placer Mining Act* and section 15 of the *Quartz Mining Act*, the Commissioner in Executive Council orders

1 The attached *Order Prohibiting Entry on Certain Lands (Venus Mine Tailings Site)* is made.

Dated at Whitehorse, Yukon,
August 24 2017.

YUKON
CANADA

DÉCRET 2017/ 150

LOI SUR L'EXTRACTION DE L'OR
et
LOI SUR L'EXTRACTION DU
QUARTZ

Le commissaire en conseil exécutif, conformément à l'article 98 de la *Loi sur l'extraction de l'or* et à l'article 15 de la *Loi sur l'extraction du quartz*, décrète :

1 Est établi le *Décret interdisant l'accès à certaines terres du Yukon (site de résidus de la mine Venus)* paraissant en annexe.

Fait à Whitehorse, au Yukon,
le *24 août* 2017.



Commissioner of Yukon/Commissaire du Yukon

**PLACER MINING ACT
AND
QUARTZ MINING ACT**

**ORDER PROHIBITING ENTRY ON CERTAIN
LANDS (VENUS MINE TAILINGS SITE)**

Purpose

1 The purpose of this Order is to prohibit entry to the Venus Mine Tailings Site for the purpose of maintaining the integrity of the remediated Venus Mine site.

Interpretation

2 In this Order

“recorded claim” means

(a) a recorded placer claim that is in good standing, acquired under the *Yukon Placer Mining Act* (Canada) and continued under the *Placer Mining Act*, or acquired under the *Placer Mining Act*; or

(b) a recorded mineral claim that is in good standing, acquired under the *Yukon Quartz Mining Act* (Canada) and continued under the *Quartz Mining Act*, or acquired under the *Quartz Mining Act*; « *claim inscrit* »

“Venus Mine Tailings Site” means the land outlined in bold and identified as the “Area Withdrawn” on the map in the Schedule to this Order. « *site de résidus de la mine Venus* »

Prohibition of entry

3 No person shall enter on the Venus Mine Tailings Site for the purpose of

**LOI SUR L'EXTRACTION DE L'OR
ET
LOI SUR L'EXTRACTION DU QUARTZ**

**DÉCRET INTERDISANT L'ACCÈS À
CERTAINES TERRES DU YUKON (SITE DE
RÉSIDUS DE LA MINE VENUS)**

Objet

1 Le présent décret a pour objet d'interdire l'accès sur le site de résidus de la mine Venus dans le but d'assurer l'intégrité de ce site ayant fait l'objet de mesures correctives.

Définitions

2 Les définitions suivantes s'appliquent au présent décret :

« *claim inscrit* »

a) soit un claim d'exploitation de placer inscrit et en règle, acquis sous le régime de la *Loi sur l'extraction de l'or dans le Yukon* (Canada) et qui a été maintenu sous le régime de la *Loi sur l'extraction de l'or* ou acquis en vertu de cette loi;

b) soit un claim minier inscrit et en règle, acquis sous le régime de la *Loi sur l'extraction du quartz dans le Yukon* (Canada) et qui a été maintenu sous le régime de la *Loi sur l'extraction du quartz* ou acquis en vertu de cette loi. “*recorded claim*”

« *site de résidus de la mine Venus* » Les terres circonscrites en gras et portant le titre « *Zone soustraite* » sur la carte paraissant à l'annexe du présent décret. “*Venus Mine Tailings Site*”

Accès interdit

3 Il est interdit de se rendre sur le site de résidus de la mine Venus aux fins :

(a) locating a claim or prospecting for gold or other precious minerals or stones under the *Placer Mining Act*; or

a) soit d'y localiser un claim ou d'y prospecter pour chercher de l'or ou d'autres minéraux précieux ou des pierres précieuses sous le régime de la *Loi sur l'extraction de l'or*;

(b) locating a claim or prospecting or mining for minerals under the *Quartz Mining Act*.

b) soit d'y localiser un claim, d'y prospecter ou d'y creuser pour extraire des minéraux sous le régime de la *Loi sur l'extraction du quartz*.

Existing rights and interests

4 Section 3 does not apply to entry on a recorded claim by the owner or holder of the recorded claim.

Droits et titres existants

4 L'article 3 ne s'applique pas à l'accès par le propriétaire ou détenteur du claim inscrit.

522000

134°36'W

522500

523000

134°35'W

523500

60°3'N

6657000

60°3'N

6657000

CTFN R-12A

CTFN S-351B1

Klondike Highway



134°35'42.6"W, 60°2'34.8"N



Windy Arm of Tagish Lake

60°3'N

6656000

60°3'N

6656000

Klondike Highway
Km 86 Marker
134°35'50.6"W, 60°2'22.6"N

60°2'N

6655000



60°2'N

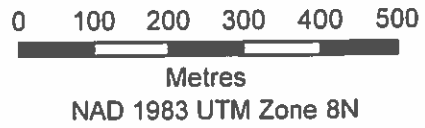
6655000

Venus Mine Tailings Site

Date: July 10, 2017

-  Area Withdrawn
-  Tailings
-  First Nation Settlement Land

-  Secondary Road
-  Klondike Highway



522000

134°36'W

522500

3

523000

134°35'W

523500

6655000

522000

134°36'O

522500

523000

134°35'O

523500

60°3'N

6657000

60°3'N

6657000

PNCT R-12A

PNCT S-351B1

ROUTE DU KLONDIKE

134°35'42.6"O, 60°2'34.8"N

Route du Klondike
Km 86
134°35'50.6"O, 60°2'22.6"N

Windy Arm
lac Tagish

60°3'N

6656000

60°3'N

6656000

60°2'N




6655000



60°2'N

6655000

Site de résidus de la mine Venus

Date: 10 juillet 2017

-  Zone soustraite
-  Résidus
-  Terre visée par le règlement d'une entente avec une Première nation

-  Route secondaire
-  Route du Klondike

0 100 200 300 400 500



Mètres
NAD 1983 Zone UTM 8N

522000

134°36'O

522500

523000

134°35'O

523500