

YUKON

CANADA

Whitehorse, Yukon

ORDER-IN-COUNCIL 2011/107

TERRITORIAL LANDS (YUKON) ACT

Pursuant to section 11 of the *Territorial Lands (Yukon) Act*, the Commissioner in Executive Council orders as follows

1 If at any time before 2012 notification under subsection 7(2) of the *Territorial Lands (Yukon) Act* is issued for the first time in respect of the property described in the attached Schedule, no part of the property (or, if the notification applies to only a portion of the property, no part of that portion) is, at and after that time, to be deemed under section 11 of the Act to be reserved to the Crown.

2 Order-in-Council 2011/66 is revoked.

Dated at Whitehorse, Yukon,
this

6 July

2011.

YUKON

CANADA

Whitehorse, Yukon

DÉCRET 2011/ 107

LOI DU YUKON SUR LES TERRES
TERRITORIALES

Le commissaire en conseil exécutif, conformément à l'article 11 de la *Loi du Yukon sur les terres territoriales*, décrète :


1 Si à tout moment avant 2012, une notification en vertu du paragraphe 7(2) de la *Loi du Yukon sur les terres territoriales* est donnée pour la première fois à l'égard de la propriété visée à l'annexe, nulle partie de la propriété (nulle partie de la portion lorsque la notification ne s'applique qu'à une portion de la propriété), n'est réputée, après cette date, être réservée à la Couronne en vertu de l'article 11 de la Loi.

2 Le Décret 2011/66 est abrogé.

Fait à Whitehorse, au Yukon,

le 6 juillet

2011.


Commissioner of Yukon/Commissaire du Yukon

SCHEDULE

ANNEXE

The property referred to in section 1 of the Order is the parcel shown in the attached map, which parcel

(a) is more or less coextensive with the parcel identified as C-97FS in the Ta'an Kwach'an Council Final Agreement;

(b) has as an easterly boundary the westerly bank of the Yukon River and as a westerly boundary the easterly boundary of Block 330, Plan 87876 CLSR, 2003-0151 LTO;

(c) lies entirely between that westerly bank and the line identified as "boundary of 100' reserve" on Plan 74167 CLSR (annexed to instrument 77754 LTO); and

(d) is in area approximately 0.14 hectare.

La propriété visée à l'article 1 du présent décret est la parcelle indiquée sur le croquis joint aux présentes, soit la parcelle :

a) qui est plus ou moins coextensive à la parcelle identifiée par C-97FS dans l'*Entente définitive du Conseil des Ta'an Kwach'an*;

b) dont la rive ouest du fleuve Yukon constitue la limite est et dont la limite ouest est constituée par le bloc 330, plan 87876 des AATC, 2003-0151 BTBF;

c) qui se trouve entièrement entre la rive ouest et la ligne identifiée « Limite de la réserve de 100' », sur le plan 74167 AATC (joint en annexe au document 77754 BTBF);

d) dont la superficie est d'environ 0,14 hectare.

**Waterfront Reservation
Waiver Parcel
described as
C-97FS**

At the East end of
Ogilvie Street,
within Lot 8
8406 CLSR
20502 LTO

105 D/11

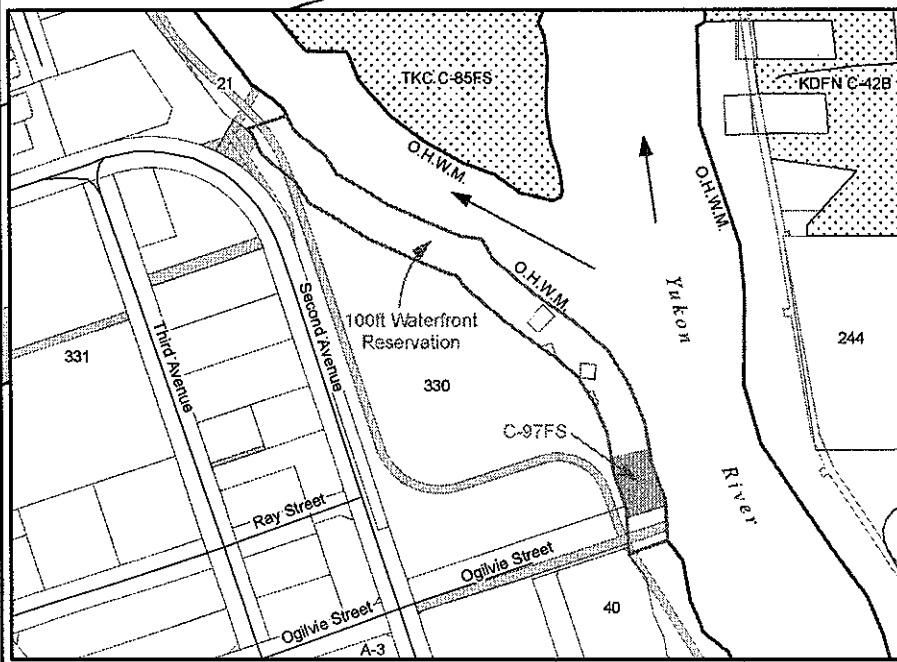
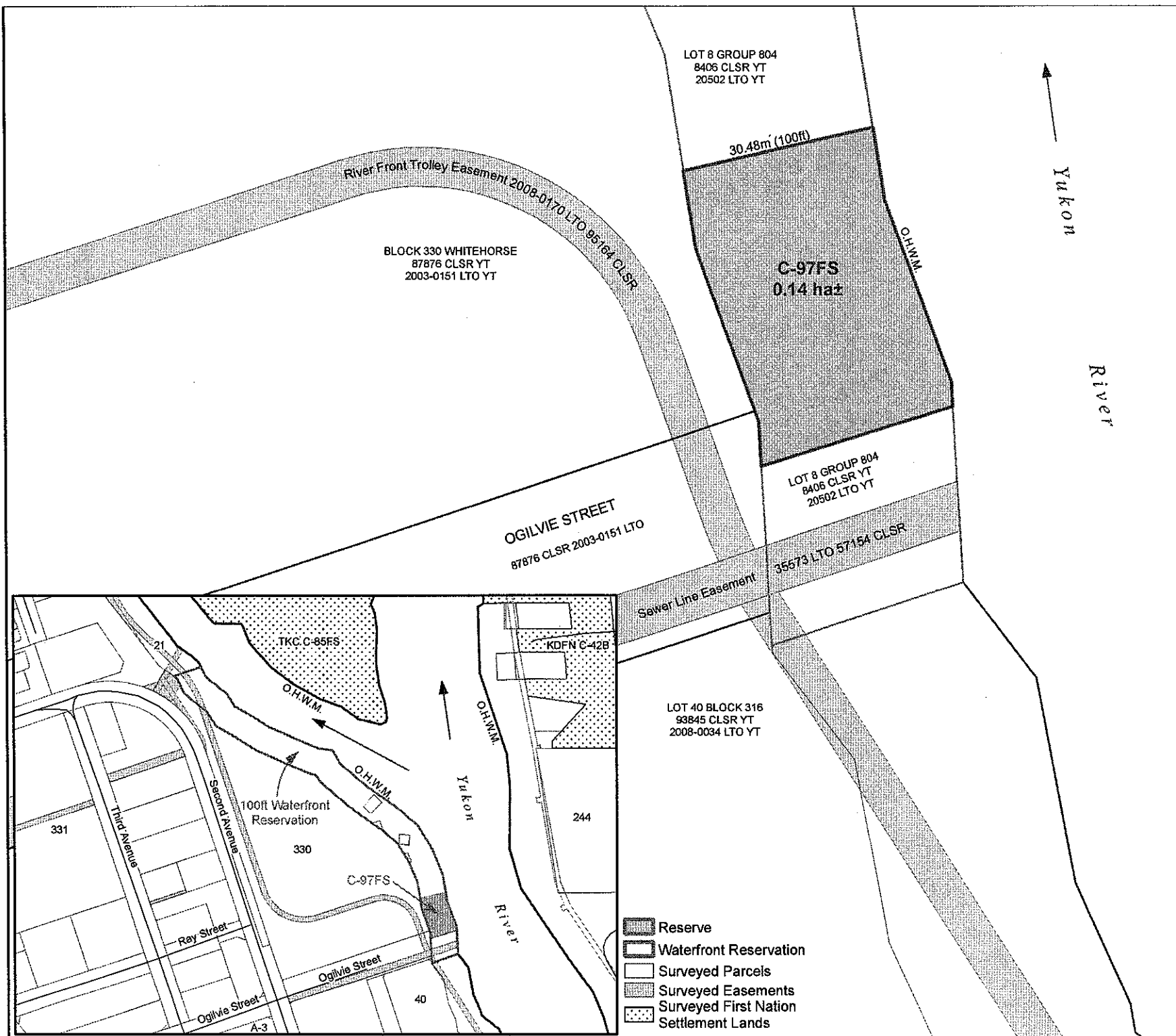
Lat: 60° 43'
Long: 135° 03'






January 5, 2010



1:800

2011/107



-  Reserve
-  Waterfront Reservation
-  Surveyed Parcels
-  Surveyed Easements
-  Surveyed First Nation Settlement Lands

**Parcelle, nommée C-97FS,
concernée par la
renonciation sur la
réserve riveraine**

A l'extrémité est de la rue
Ogilvie, à l'intérieur du lot 8,
8406 AATC
20502 BTBF

105 D/11

Lat: 60° 43'
Long: 135° 03'

5 janvier 2010



1:800

2011/107

