

## AREA DEVELOPMENT ACT

Pursuant to section 3 of the *Area Development Act*, the Commissioner in Executive Council orders as follows

**1.** The attached *Regulation to Amend the Carcross General Development Regulations* (C.O. 1976/231) is made.

Dated at Whitehorse, Yukon, this 18 September 2009.

---

Administrator of Yukon

## LOI SUR L'AMÉNAGEMENT RÉGIONAL

Le commissaire en conseil exécutif, conformément à l'article 3 de la *Loi sur l'aménagement régional*, décrète :

**1.** Est établi le règlement modifiant le *Règlement sur la région d'aménagement de Carcross* (O.C. 1976/231) paraissant en annexe.

Fait à Whitehorse, au Yukon, le 18 septembre 2009.

---

Administrateur du Yukon

REGULATION TO AMEND THE CARCROSS  
GENERAL DEVELOPMENT REGULATIONS

RÈGLEMENT MODIFIANT LE RÈGLEMENT  
SUR LA RÉGION D'AMÉNAGEMENT DE  
CARCROSS

1. This Regulation amends the *Carcross General Development Regulations*.

1. Le présent règlement modifie le *Règlement sur la région d'aménagement de Carcross*.

2. Schedule B of the Regulations is amended by

2. L'annexe B du règlement est modifiée de la manière suivante :

(a) rezoning Lot 1023, Quad 105D/2, Plan 68901 CLSR, Plan 70266 LTO, from P, Parkland-Greenbelt, to I, Institutional as shown on the map attached as Appendix A;

« (a) rezonage du lot 1023, quadrilatère 105D/2, plan 68901 AATC, plan 70266 BTBF. La désignation de cette parcelle passe de Parcs et ceinture de verdure (P) à Institutionnel (I) paraissant sur la carte nommée Appendice A. »

(b) rezoning that part of Lot 1008, Quad 105D/2, Plan 67795 CLSR, Plan 63779 LTO, from P, Parkland-Greenbelt, to H, Hinterland" as shown on the map attached as Appendix B; and

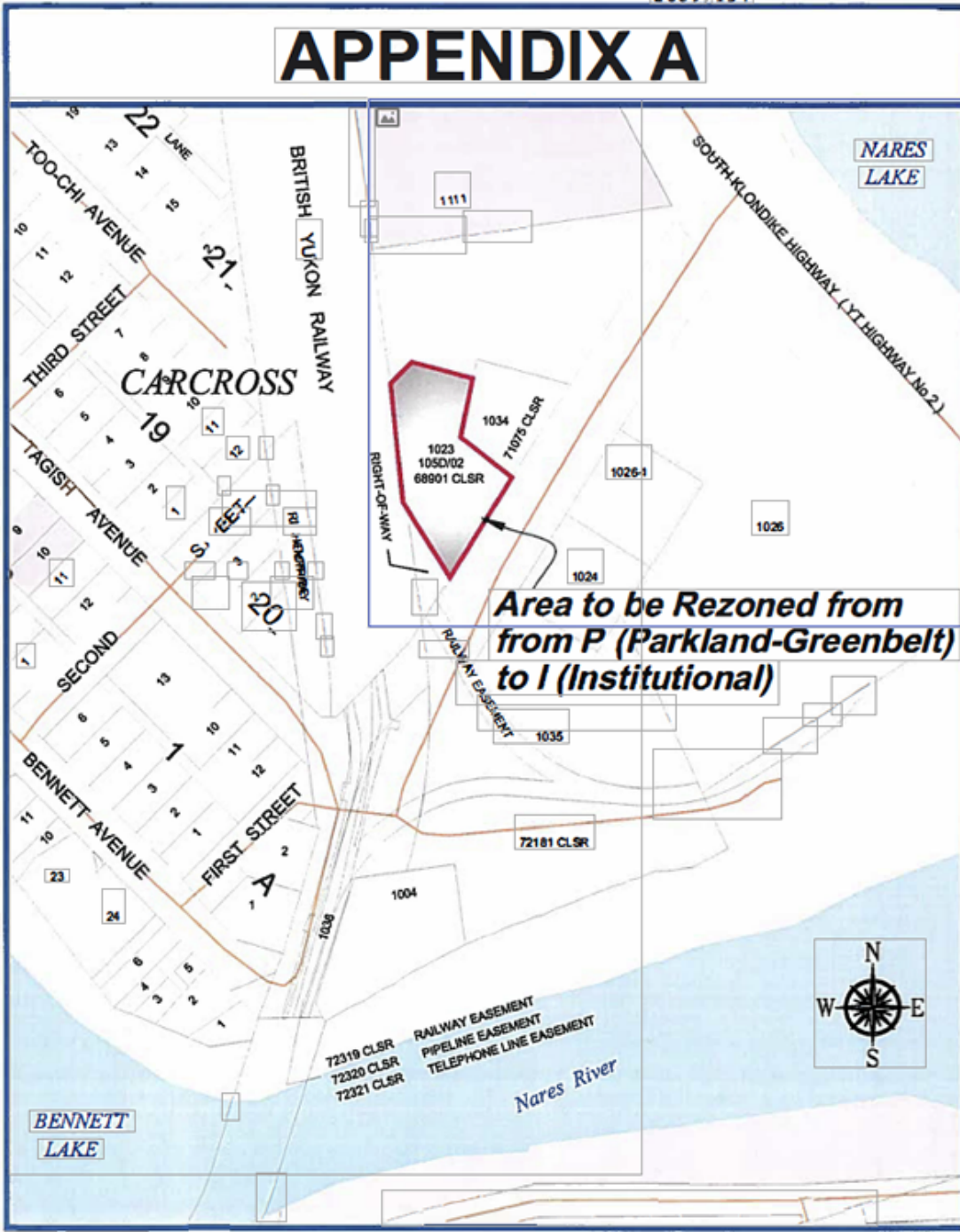
« (b) rezonage de cette partie du lot 1008, quadrilatère 105D/2, plan 67795 AATC, plan 63779 BTBF. La désignation de cette parcelle passe de Parcs et ceinture de verdure (P) à Zone naturelle (H) paraissant sur la carte nommée Appendice B. »

(c) rezoning settlement land parcel C-3FS of the Carcross Tagish First Nation (CTFN), from P, Parkland-Greenbelt, to I, Institutional as shown on the map attached as Appendix B.

« (c) rezonage de la parcelle de terre, visée par le règlement, C-3FS de la Première nation de Carcross Tagish (PNCT). La désignation de cette parcelle passe de Parcs et ceinture de verdure (P) à Institutionnel (I) paraissant sur la carte nommée Appendice B. »

2009/154

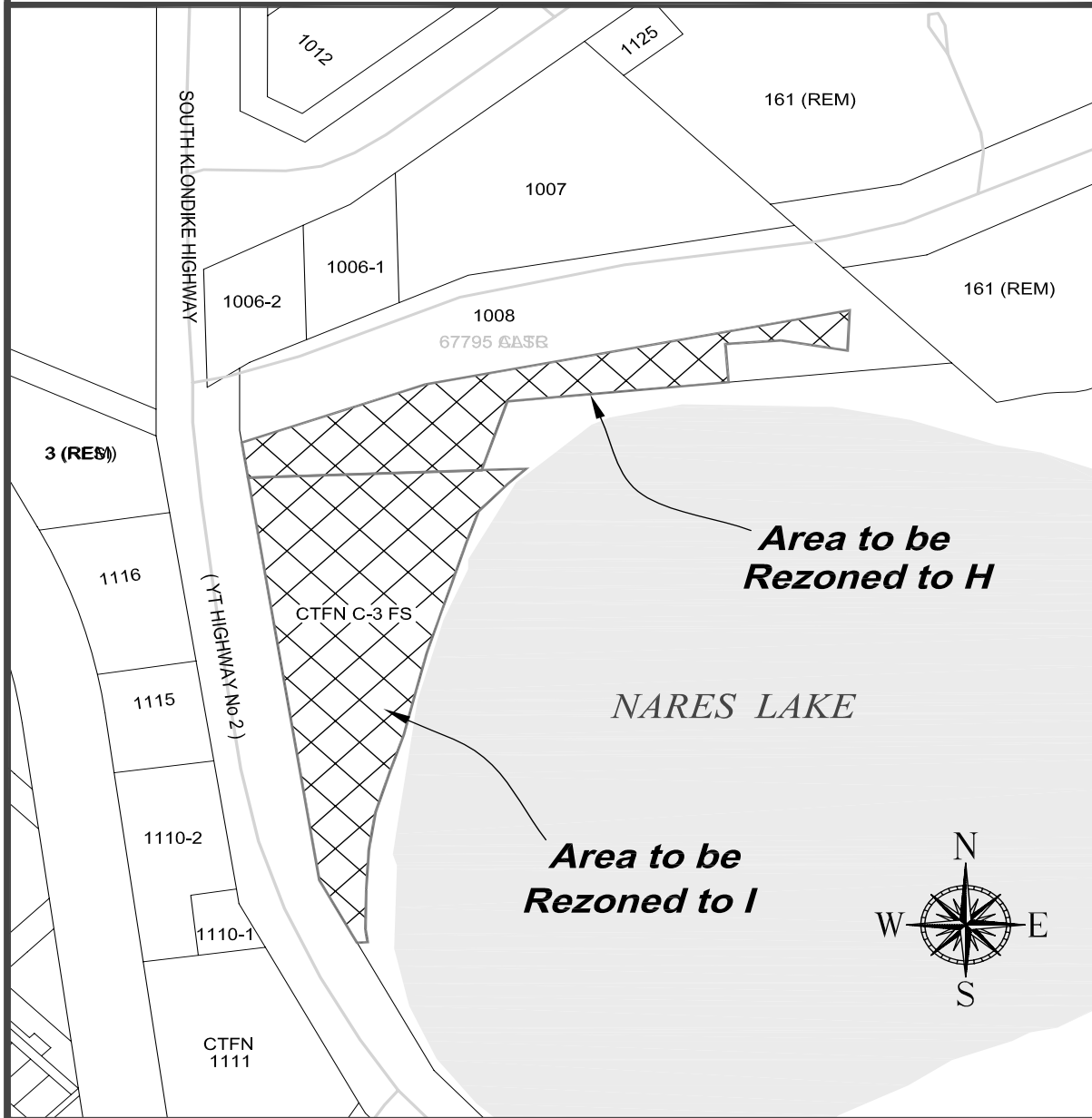
# APPENDIX A



Z 03-005 dt 20 Jan 2009

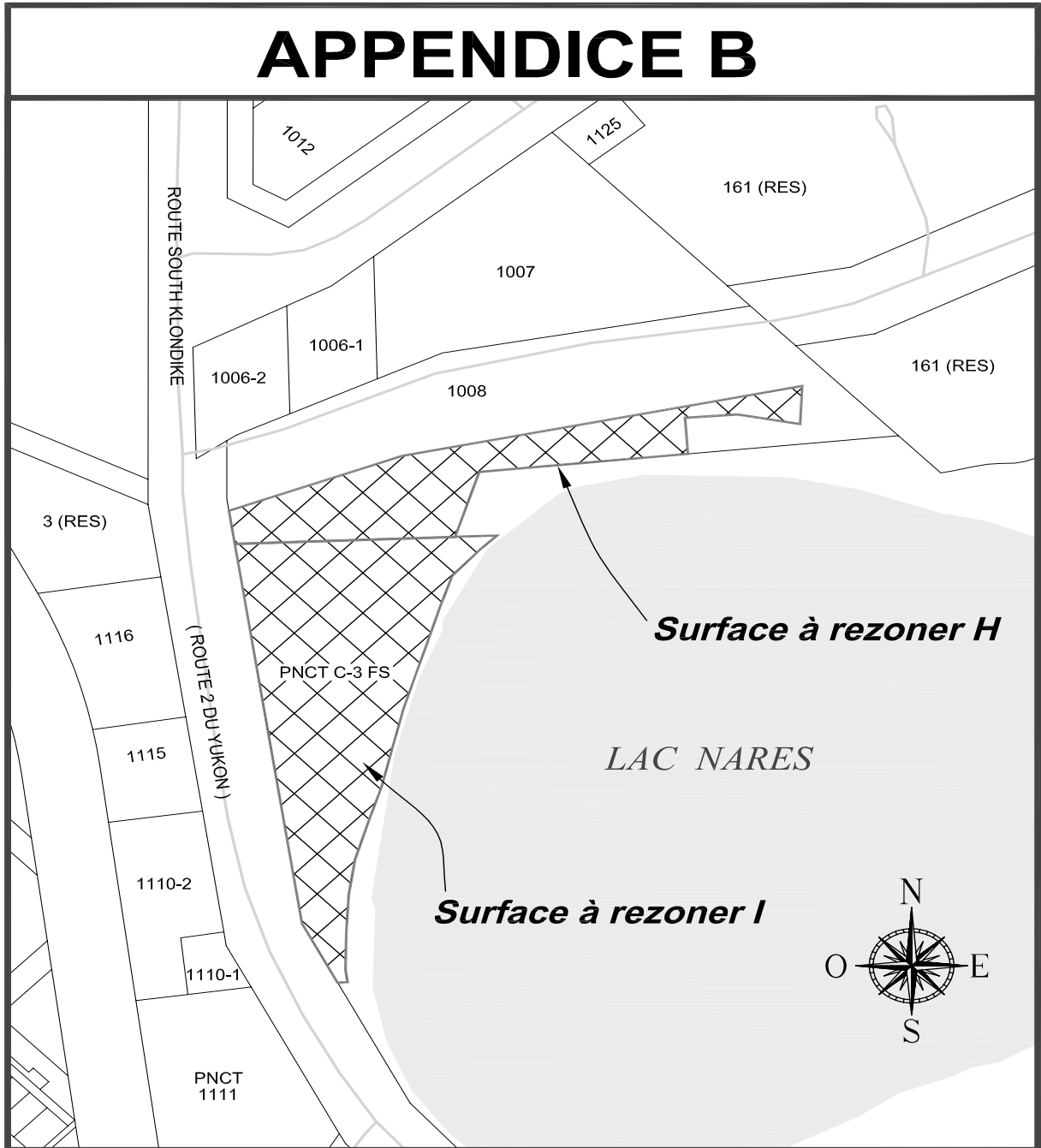


# APPENDIX B



Z 03-008 cs 17 Sept, 2008

# APPENDICE B



Z 03-008 db 9 juin 2008